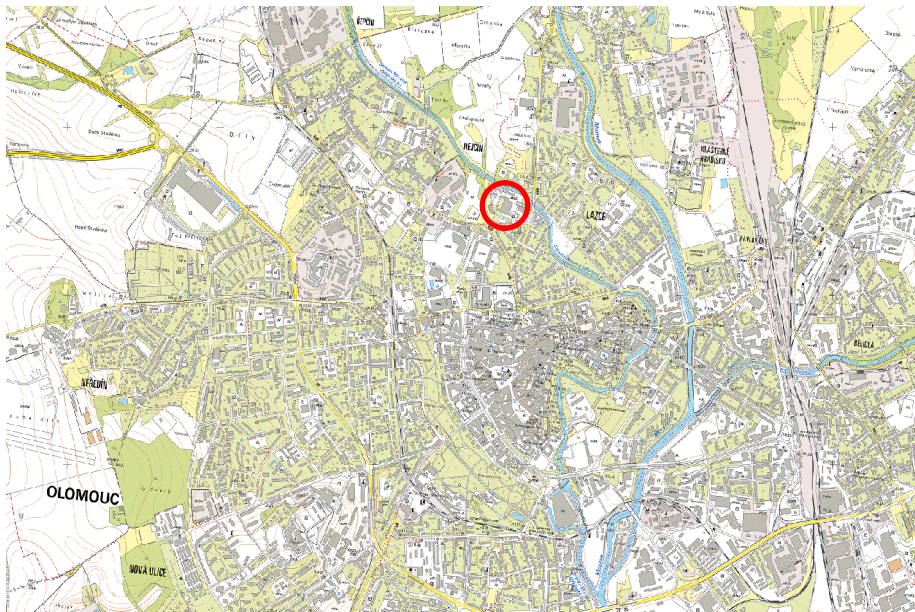
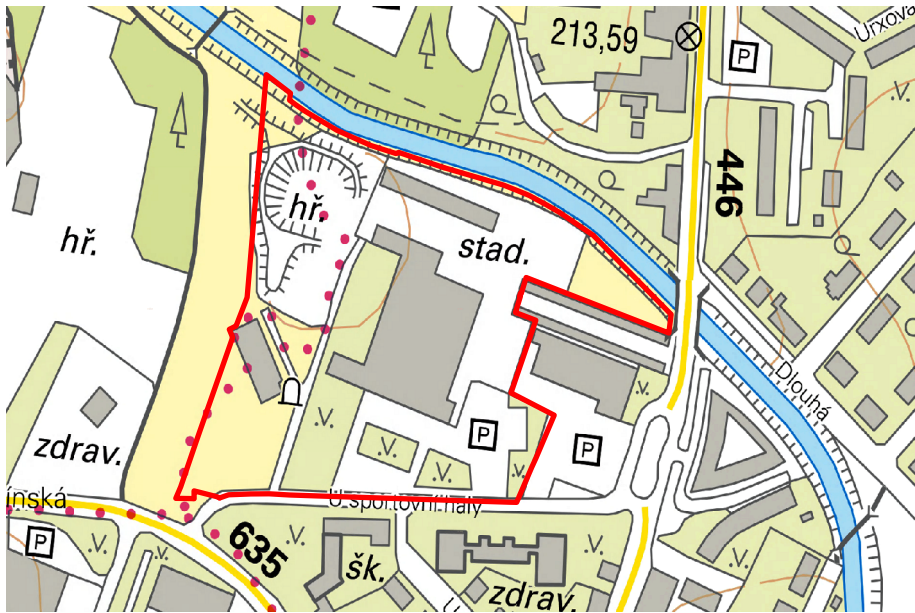


PŘEHLEDNÁ MAPA



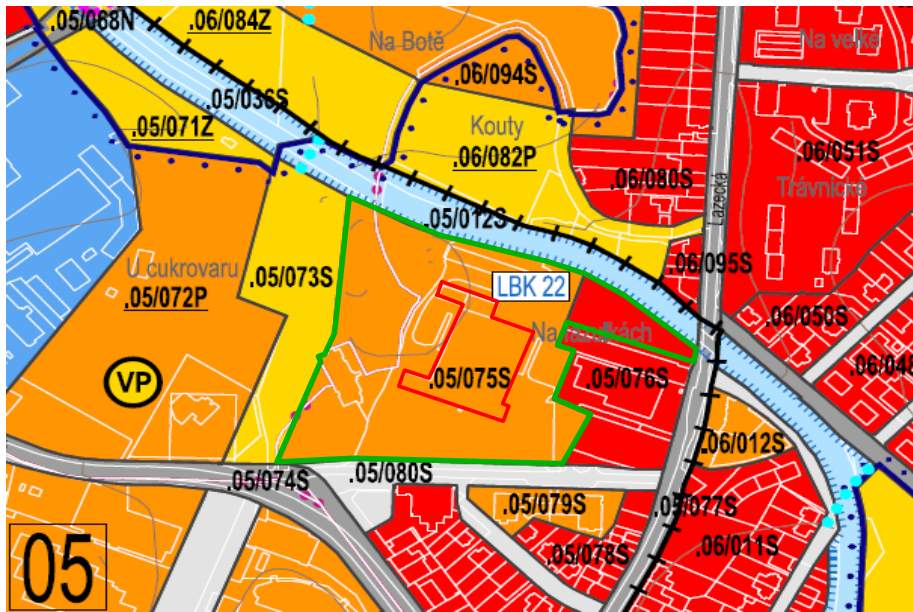
DETAIL ÚZEMÍ



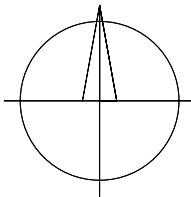
ORTOFOTOMAPA LOKALITY



ÚZEMNÍ PLÁN



- ŘEŠENÉ ÚZEMÍ
-
- PLOCHY VEŘEJNÉHO VYBAVENÍ
-
- PLOCHY SMÍŠENÉ OBYTNÉ
-
- PLOCHY VEŘEJNÉ REKREACE
-
- PLOCHY VODNÍ A VODOHOSPODÁŘSKÉ
-
- PLOCHY VEŘEJNÝCH PROSTRANSTVÍ



±0,000 SPORTOVNÍ HALY = 213,500 m n.m.,
±0,000 PARKOVACÍHO DOMU = 213,020 m n.m.

SOUŘADNICOVÝ SYSTÉM: JTSK
VÝŠKOVÝ SYSTÉM: B.p.v.

ZMĚNY	c		DATUM		PODPIS	
	b					
	a					

INVESTOR:

Univerzita Palackého v Olomouci		Univerzita Palackého v Olomouci	
		Křížkovského 511/8, 771 47 Olomouc	
		tel.: +420 585 631 111	
		e-mail: e-podatelna@upol.cz	

PROJEKTANT:

ZODP. PROJEKTANT:	Ing. Matěj KUDLÍK	<div><div>TECHNICO</div><div>architects & engineers</div></div> <div>TECHNICO Opava s.r.o. Hradecká 1576/51 746 01 Opava tel: 553 760 970 info@technico.cz</div>
VYPRACOVAL:	Jakub SGLUNDA	
KONTROLOVAL:	Ing. Martin ULIČNÝ	

ČÁST DOKUMENTACE:

C. SITUAČNÍ VÝKRESY

Rekonstrukce sportovní haly UP v Olomouci	FORMÁT	2xA4
	DATUM	12/2022
	STUPEŇ	DZS
	ZAKÁZKOVÉ ČÍSLO	TO-520-DZS
K.ú. Lazce, parc.č. st. 492/1, st. 492/2, st. 657, st. 493, st. 629, 25, 30/1, 30/10, 30/11, 30/12, 30/14; K.ú. Hejčín, parc.č. 97/4, 97/5, 97/6	MĚŘÍTKO:	ČÍSLO VÝKRESU:
SITUAČNÍ VÝKRES ŠIRŠÍCH VZTAHŮ		C.1.